Bulletin C.A.S

Pierre-Pertuis

Avril 2021

Président:
Pierre Ochsenbein
La Promenade 4
2732 Reconvilier
pierre.ochsen@bluewin.ch

Caissière:
Christine Flück
La Golée 13
2736 Sorvilier BE
fluecky62@yahoo.de

Chef des courses:
David Nussbaumer
Rue Marzon 14
2738 Court
032 497 97 72
k.d.nussbaumer@bluewin.ch

Rédactrice:
Carine Devaux Girardin
Le Crêt 10
2534 Orvin
032 358 22 88
girardin.devaux@bluewin.ch

Responsable jeunesse:
Reto Lanz
Jeanbrenin 80
2720 Tramelan
076 322 23 82
lanzreto2@gmail.com

Chef de cabane:
Sandro Broch
Rue du Soleil 2
2710 Tavannes
032 481 27 91
079 282 41 44
sandro.broch@bluewin.ch

Archiviste / Matériel:
Raphaël Gasser
Ch. des Lilas 3
2710 Tavannes
032 481 18 48
076 549 80 58
menaraza@sunrise.ch

Adresse de la section:
Club Alpin Suisse
Section Pierre-Pertuis
Case postale 35
2710 Tavannes
CP 25-1505-2

Bon anniversaire

Ce vendredi 5 mars les cloches de nos églises vides ont résonné à travers le pays pour rappeler aux citoyens qu'il y a une année décédait la première victime du virus Corona. Depuis 9'400 autres personnes sont venues gonfler cette sinistre statistique. Trop fort ce vicieux virus parti seul d'un marché chinois. Il aura réalisé un tour du monde en moins de temps que Alan Roura au Vendée Globe et il touche plus de monde que les GAFAM et leurs fameux réseaux car il a l'emprise totale sur les quelque 7,8 milliards de terriens.
Et malgré l'engagement de milliers de scientifiques et des géants de la pharma, notre ami Coco Rona a toujours une longueur d'avance pour déjouer leurs plans d'éradication.
Comme pour une course en montagne, il faut de la planification, partir en reconnaissance et se fier aux expériences des anciens avant d'entreprendre une sortie. Confrontés aux éléments de Dame Nature, il faut adopter un profil bas, prendre du recul, savoir renoncer et patienter jusqu'à l'apparition de l'embellie qui assurera le succès de l'entreprise. Ne pas se précipiter et appliquer les directives de nos spécialistes nous aideront à entrevoir enfin cette lueur prometteuse d'une liberté retrouvée.

La vie de notre section se déroule presque normalement, il y a juste cette limite de 5 participants qui nous empêche de nous réunir en plénum. Nous communiquons par WhatsApp et

Prochain bulletin: **Début juillet 2021**

Annonces: **Jusqu'au 15 juin 2021**
girardin.devaux@bluewin.ch

www.cas-pierrepertuis.ch

Pour les mises à jours:
jaesung.chapuis@gmail.com

par mail en attendant un assouplissement des mesures. Gigi a déjà convoqué des séances pour le 100ème de la section par groupes de 5, un comité réduit a aussi siégé sous cette forme dernièrement. Pour les courses, nous avons formé des groupes de 5 indépendants et actuellement cette limite est passée à 15 personnes. Malheureusement, ces restrictions nous ont obligé à interdire l'accès de la cabane au public et les gardiens ne pouvaient pas séjourner à Montoz à plus de 5, si bien que la plupart ont préféré renoncer à leur gardiennage.

En ce début d'année 2 nouveaux membres et 2 familles ont rejoint la section et une dizaine de personnes ont participé à la sortie pour l'initiation à la peaux-de-phoques. Cette crise COVID a éveillé des envies d'évasion chez des sportifs qui s'adressent à nous pour les aider à vivre de nouvelles passions dans la nature.

Nous espérons tous un retour progressif à la normale, nous avons envie de revoir nos seniors, nos amis, nos jeunes et leurs familles, tous réunis à la grande table pertuiste pour partager cette passion qui nous anime et nous motive.

En attendant, je vous laisse découvrir la vie de notre section dans cette édition printanière. Je vous souhaite une bonne lecture, prenez toujours soin de vous et à bientôt.

Hommage à nos amis disparus

Notre ami Raymond Forster, Globi pour les clubistes, a été victime d'un AVC le 7 janvier dernier. Malheureusement, il est décédé le lendemain à l'Hôpital de Moutier dans sa 87ème année.
Raymond est entré dans notre section en 1956. Ancien membre de l'OJ, il a été très actif dans les courses de section et a fréquenté les cours alpins du CC en compagnie de Hugo Weber. Il a longtemps œuvré au comité comme responsable OJ et caissier jusque dans les années 80. À Moutier il s'est engagé de nombreuses années pour le sauvetage du téleski de Grandval. Ces dernières années, il appréciait de participer aux sorties des seniors à la cabane pour y retrouver ses camarades.

Le 5 mars dernier, Alain Hennequin est parti rejoindre les étoiles à l'âge de 67 ans après une courte maladie supportée avec courage.
Alain, habitué de notre cabane qu'il fréquentait en famille avec Louis et Rolande Voutat, a rejoint la section en 1996, Il aimait participer aux randonnées. Bon vivant, il appréciait les séjours à Montoz, il profitait de ses gardiennages pour y organiser de sympathiques agapes entouré de ses innombrables amis.

La section Pierre-Pertuis présente ses sincères condoléances aux familles de Raymond Forster et d'Alain Hennequin

Pierre

Corvée au chalet

Samedi 24 avril 2021

Nous vous attendons nombreux (et nombreuses) pour cette journée de travail à notre cabane.

- Bois : débiter en mètre, passer à la fendeuse et empiler pour séchage
- Contrôle des clôtures
- Petites réparations à l'enveloppe du chalet
- Putze du sol au plafond à l'intérieur
- Ripolinage des fourneaux et de la cheminée
- Coup d'aspirateur aux couchettes et chasse aux acariens
- Lavage des housses d'oreillers et des draps

À midi un repas chaud vous sera servi afin que vous teniez le coup jusqu'au crépuscule …

Sandro et ses potes de la commission de cabane vous attendent dès 09h00 pour cette corvée printanière

Wolfschlucht – Bäreloch

25 avril 2021
Ch. Girardin, C. Devaux

Belle randonnée technique T4 (1 passage très exposé au-dessus du vide!) dans la région de Welschenrohr (SO).
De nombreuses curiosités géologiques sont à découvrir le long du ruisseau et surtout lors de la montée au sommet. (grotte du Bäreloch).

CN 1107 Balsthal, dénivelé positif 775 m.

Rendez-vous à 9h00 sur le parking du magasin ALDI à Tavannes.
Covoiturage à organiser.
Prendre pique-nique & boissons, bons souliers.

Délai d'inscriptions: **20 avril**

girardin.devaux@bluewin.ch ou 032 358 22 88 ou 079 721 49 15

Au plaisir de vous accompagner « Gigi » et Carine

Sustenhorn 3503 m

SA. 01.05 ou DI. 02.05.2021, selon météo la plus favorable
M. Despont Chavanne, J. Chavanne

Nous monterons depuis Steingletscher 1865 m par le Steingletscher, pente raide entre 2400 et 2600 m (évent. couteaux), passerons à la hauteur de la cabane Tierbergli 2797 m, puis au nord du Sustenlimi (col à 3089 m) et par une belle pente qui se redresse bien, au sommet à 3503 m.

Difficulté : PD+
Horaire : env. 5h30 min.
Equipement : ski, DVA, pelle, sonde, couteaux, baudrier, piolet, corde, vis…

Rdv sur le parking de la centrale hydroélectrique de Port à 4h30.
Inscription **jusqu'au 25 avril 2021 :**

M. Despont Chavanne tél. 079 282 65 79 ou 032 342 75 50
chavanne-despont @bluewin.ch
Jeff Chavanne 079 765 74 63

Rando botanique et environnementale

Cours reconnu par le CC/CAS

Sa. 8 mai 2021
U. Hofer

Découverte dans un cadre idyllique du sentier botanique et didactique de Vermes. Ce sentier est agrémenté de nombreux panneaux explicatifs, richement illustrés. Ils retracent les étapes de la vie forestière avec ses milliers d'habitants souvent méconnus.

Après la visite du sentier, excursion sur le sentier des crêtes qui surplombe les gorges du Tiergarten, passage à la Filature pour rejoindre le point de départ. Compter environ 3 heures de marche, sans les pauses et les explications botaniques. Prévoir le pique-nique (avec possibilité de grillade) qui sera pris en cours de randonnée.

Rendez-vous le **samedi 8 mai 2021** à mon domicile
rue Petit Bâle 5 à Rebeuvelier, à 8h30 pour le café.

Inscriptions et renseignements : Ulrich Hofer tél. 079 602 31 07
hofer.ulrich48@gmail.com

Escalade, ici ou ailleurs

Du 13 au 16 mai 2021
Ch. Girardin, C. Devaux

Comme l'an passé, visite de différents sites, lors des 4 jours de l'Ascension.
Les secteurs seront choisis selon la météo et l'envie et niveau des participants.

Prendre tout son matos personnel.
Corde à simple 70 m. (ou 60 m. / 50 m.) + 12 dégaines.
Tente, sac de couchage.

Pique-niques à midi, soupers au restos, nuitées prévues en camping.

Délai d'inscriptions: 30 avril (indiquer le nbre de places libre / vhc)

girardin.devaux@bluewin.ch ou 032 358 22 88 ou 079 721 49 15

Espérons le beau temps « Gigi » et Carine

Rallye du Jura

29 mai 2021
Section La Neuveville

Ce traditionnel rendez-vous des sections jurassiennes a été reporté l'année dernière par nos amis de la section La Neuveville.
Optimistes, les clubistes du bord du lac maintiennent la date prévue du 29 mai 2021!

Les organisateurs attendent et espèrent un assouplissement des restrictions sanitaires et prendront une décision à fin avril …

Les intéressés à cette manifestation trouveront les renseignements sur notre site Internet. Les habitués de ce rendez-vous clubistique recevront une information personnelle si l'événement devait avoir lieu.

Activités : 1 marche facile dans le vignoble, 1 marche sportive au Plateau de Diesse, 1 parcours VTT sur le Plateau de Diesse et escalade à la dalle du Tirage

À midi, tous les participants se retrouvent à la Cave de Berne pour l'apéro et le repas en commun.

Renseignements auprès de Pierre pierre.ochsen@bluewin.ch 079 612 42 52

Formation

Cours reconnu par le CC/CAS (Réservé aux chefs de courses)

5 juin 2021

Sauvetage personnel

Le but de cette journée est de faire un cours de recyclage en interne et qui compte comme recyclage pour les CdC. Il s'adresse à tous les responsables de courses, été comme hiver. Il se déroulera avec les membres de la Colonne de secours et les CdC des sections environnantes.

L'objectif est de réviser et de peaufiner les techniques de cordes en situation et par cordée de deux : rappel, remontée, sauvetage d'un compagnon blessé, mouflage, etc… Il se déroulera sous forme de parcours dans les rochers du Pierre-Pertuis.

Et par n'importe quel temps.

Rendez-vous sur le parc dans le virage au sommet du col côté Tavannes pour 9 heures. Jusqu'à 17 h.

Matériel personnel : 1 corde 40 m, baudrier, mousquetons avec et sans vis, cordelettes, prussik, descendeur, etc… en gros, le matériel personnel pour une course en montagne. Et le pic-nic… La difficulté technique en escalade ne sera pas à l'ordre du jour !

Tous ces renseignements figureront sur le site de la Prévôtoise.

Inscription sur le site de la Prévôtoise jusqu'au **mercredi 2 juin.**

Ph.Gosteli, instigateur de la journée 032 489 24 31 ou 079 298 90 73
ph.gosteli@bluewin.ch

Préalpes fribourgeoises

16 juin 2021

R. Dubois, R. Maire

Rdv. à Underi Gantrischütte (1509 m) vers 9h30 et montée dans une vallée très dégagée au *Morgetepass* (1957 m) (très belle vue)

Evidemment si des conditions sanitaires restrictives nous sont encore imposées, la course sera reportée. Nous communiquerons entre les participants par mail et/ou téléphone. Idem s'il y a encore de la neige ou du mauvais temps.

Renseignements et décisions auprès de :

René Dubois : 079 636 92 07 rc.dubois1@bluewin.ch

Raymond Maire : 079 741 24 74



Pigne de La Lé 3396m (VS) sur 2 jours

Samedi 26 au dimanche 27 juin 2021

M. Despont Chavanne & J.-F. Chavanne

Course alpine facile avec une vue fabuleuse sur le Weisshorn et les 4000 alentours. Départ de Bienne à 7h00, arrivée au parking au pied du barrage de Moiry 10h00.

1er jour : Via ferrata de Moiry avec repas sur le banc suspendu. Puis du parking au bout du lac de Moiry (2350 m), suivre le sentier jusqu'à la cabane de Moiry (2825 m). => 1h30 difficulté T3 (montée 475 m).

Nuitée : Cabane Moiry

Liens : https://cabane-moiry.ch/

2ème jour : De la cabane de Moiry (2825 m) à travers le pierrier (cairns et points jaunes), suivre un sentier qui monte jusqu'au Col du Pigne (3141 m). Du Col du Pigne, remonter l'arête parsemée de gros blocs jusqu'au sommet du Pigne de la Lé (3396 m). Descendre par le glacier SW contourner l'épaule SW du Pigne, puis marcher en direction du N pour rejoindre le sentier. => 5h00 difficulté F (montée 571 m et descente 1046 m).

Prix du séjour en chambre à 4
Adulte : CHF 85.- / nuit + ½ pension en chambre
Jeunes : CHF 65.- / nuit + ½ pension en chambre
Sont inclus dans le prix, cartes acceptées:

- repas du soir
- nuitée et petit déjeuner

Matériel : Chaussures de marche, baudrier, longe via ferrata, casque, crampons à glace, piolet, 1 vis à glace, équipement pour 2 jours, ainsi que pique-nique.

L'inscription est à transmettre par mail jusqu'au **20 avril** à la famille Chavanne-Despont: chavanne-despont@bluewin.ch .

Pour toutes les éventuelles questions, Monique (079 282 65 79) et Jean-François (079 765 74 63) sont à votre disposition.

Hockenhorn 3293 m.

3 et 4 juillet 2021

D. Nussbaumer

Cette sortie est idéale pour les familles

Jour 1: Montée en téléphérique à Lauchernalp (1968 m) depuis Wiler puis montée à la cabane Lötschenpass où l'accueil est sympathique (2684 m).
Les activités possibles de l'après-midi seront discutées lors de la réunion de course avec les participants.

Jour 2 : Ascension du Hockenhorn (3293 m) par un sentier en T4, ~ 2 heures depuis la cabane.

Afin de réserver la cabane, je vous remercie de vous inscrire **jusqu'au 14 juin.**

Tarif : nuitée + demi-pension : 75.- pour les adultes et 22.-
+ 2.50 par année pour les enfants

Inscriptions : 079 445 01 68

Réunion de course : **jeudi 1er juillet à 20h00 au Caveau à Tavannes** si la situation sanitaire le permet.
Au plaisir de vous retrouver en montagne… David

10 janvier 2021

Initiation peaux-de-phoque

Premier dimanche de la nouvelle année, une randonnée en raquettes, une discussion entre amies, et me voilà embarquée dans une éventuelle initiation pour le ski de randonnée organisée par le CAS… qui accepte ma participation !

Dimanche 10 janvier, je viens donc au rendez-vous à 09h30 au Col de Pierre-Pertuis où je rencontre une équipe motivée, joyeuse et très sympathique qui m'explique et m'aide à m'équiper.

Covid oblige, nous formons deux groupes, celui des pros qui part en premier, et le groupe dont je fais partie, les débutants, enfin surtout moi. C'est une première pour moi et l'occasion d'étrenner mon nouvel équipement.

Nous commençons la montée dont le but est la cabane du CAS en-dessus de Tavannes. La touriste qui est en moi pense y arriver, mais c'est sans compter le détour fait par l'arête avec vue sur le plateau ! Je suis la plus lente, mais je m'accroche et je suis. Le temps est magnifique, ciel bleu, neige scintillante. Que nous traversions des pâturages ou de splendies forêts, c'est un régal pour les yeux.

Vers midi, nous arrivons à la cabane où nous attend un succulent repas (toujours organisé en deux groupes). Nous sommes acceuillis et servis chaleureusement, de la salade au dessert en passant par les spaghettis bolo.

Moi qui pensais monter, manger, et redescendre… Exercices de conversions dans la pente de la Golatte après le dîner!

Après avoir bien transpiré, nous prenons le « chemin » du retour, ma hantise… Oui, monter, ça va, mais descendre c'est très très rude.

Avec beaucoup de difficulté, j'arrive enfin en bas de la Golatte. La suite le long du chemin de forêt est un délice.

Je remercie chaleureusement toute l'équipe pour son aceuil, sa patience – ils en ont eu besoin – son aide, ses explications, son enseignement. Du début à la fin, jamais ils ne m'ont lâchée, ils ont veillé non seulement à m'apprendre la technique mais aussi et surtour à ce que je sois à l'arrivée avec eux, saine et sauve.

Je garde un excellent souvenir de cette journée et encore un grand MERCI !

Françoise

6 février 2021

Cours avalanche de la Prévôtoise

Le 6 février 2021, le Coronavirus sévit toujours, mais nous avons la chance de pouvoir participer au cours avalanches de la Prévôtoise, qui était normalement réservé à leurs clubistes. Nous avons donc rendez-vous de bonne heure à Malleray. Notre groupe composé de Thérèse, Wilfred, Jessica, Jean-Mi, et notre chef de course Jean-Pierre se prépare à cette journée palpitante.

Avec nos véhicules, nous montons sur Montoz côté Malleray non loin de la cabane de la Rochette. Nous écoutons attentivement la partie théorique ainsi que les conseils de notre chef de course afin de pouvoir réagir en cas d'urgence extrême. Nos DVA enclenchés et testés, nous commençons à effectuer plusieurs recherches avec ceux-ci qui ont été cachés par notre chef de course ! Apprendre plusieurs méthodes de recherche était très utile afin de connaître différentes possibilités de procéder en cas d'urgence. Après cette matinée joviale et remplie d'informations, nous avons eu la chance de découvrir la cabane de la Rochette pour pouvoir partager un repas au chaud bien mérité ! Notre chef de course a profité de cette interruption pour approfondir la théorie et nous remettre un dépliant concernant les bases d'une sortie avec danger d'avalanche.

Durant l'après-midi, nous avons creusé plusieurs trous afin d'étudier la neige et ses différentes couches. Découvrir les couches présentes ce jour-là avec de la neige ancienne, de la neige tassée et de la neige soufflée était très intéressant. Notre dernier exercice de recherche fut laborieux. En effet, un DVA enseveli dans un gant contenant de l'aluminium et du gel ne se laissait pas trouver ! Même après plusieurs essais ! Attention à l'étui utilisé pour ensevelir les DVA.

Quelques conseils plus tard, nous avons regagné la vallée, couverte de sable du Sahara, très satisfait de ce que nous avons pu apprendre durant cette journée. Un grand merci à la section Prévôtoise de nous avoir accepté.

Jessica et Jean-Michel

27 février 2021

Bundstock

Une fois n'est pas coutume, nous nous retrouvons au restoroute de Münsingen pour profiter d'un café à l'emporter avant de rejoindre le fond du Kiental où les parqueurs nous attendent et s'assurent du coin de l'œil que nous payons notre place de parc. La pluie et le brouillard sont de la partie en ce début de matinée mais comme le dit l'adage : la pluie du matin n'arrête pas le pèlerin !

Le temps tristounet n'entame pas la bonne humeur du groupe et c'est ainsi que Céline, Isabelle, Dan, Manu, David et Kathia empruntent la route assez raide et sinueuse qui mène à Griesalp. Comme la route n'est pas recouverte continuellement de neige, nous portons régulièrement nos lattes en veillant à ne pas s'étaler sur les plaques de glace un peu traîtres.

Arrivés à Griesalp, le brouillard s'épaissit. Nous poursuivons la montée en ne quittant pas la trace des yeux et en levant régulièrement le bout du nez pour être sûr de ne pas perdre celui de devant. La tête dans les spatules nous avalons ainsi les 1300 premiers mètres de dénivelé en espérant toujours que le brouillard se disperse et que le soleil fasse son apparition. L'avantage lorsque la visibilité est très limitée est que l'on ne se rend pas compte de la belle avance que l'on fait. :-)

On n'y croyait plus lorsque le soleil nous éblouit subitement à 300 m du sommet. Un ciel radieux de carte postale et une vue magnifique sur les sommets voisins nous encouragent à poursuivre nos efforts. Le sommet nous tend les bras, on y est presque !

Le temps est merveilleux au sommet, pas une petite brise pour troubler la pause bien méritée et le moment tant attendu du pique-nique. Nous nous prélassons une bonne heure sur des cailloux tels des lézards en contemplant la Blümlisalp et les 4'000 bernois des alentours. Nous prenons tout notre temps pour savourer ce moment de bonheur et surtout espérer que le brouillard se dissipe et nous permette de profiter d'une sacrée descente.

Malheureusement, toutes les bonnes choses ont une fin et c'est résignés que nous entamons la descente en veillant à rester bien grouper car le brouillard n'est pas descendu d'un iota. Nous suivons Manu à la queue leu leu qui gère comme un chef la navigation dans cette purée de pois en suivant les traces de montée quand il le peut et surtout son GPS.

Un tout grand merci au géomètre de nous avoir guidé jusqu'aux voitures et merci à tous pour la bonne humeur qui régna tout au long de cette belle sortie.

Kathia

6 et 7 mars 2021

Rando – Freeride

La rando-freeride prévue dans la région de Grimentz s'est transformée en randonnée à ski au Wildhorn au-dessus d'Anzère.

Comme nous sommes quatre, le vendredi soir, David et Kathia retrouvent Monique et Jean-François dans leur pied à terre à Fortunau pour passer un magnifique week-end en montagne.

Arrivés à destinations, nous ne tardons pas à nous installer pour la nuit car le réveil sera matinal et il faudra être en forme pour les 1600 m de dénivelé qui nous attendent.

Le lendemain, Christophe un ami de Monique et Jean-François, nous rejoint pour l'ascension du Wildhorn. Nous démarrons au départ du télésiège des Rousses et remontons quelque peu la piste de luge. Nous bifurquons ensuite vers 1850 m. pour un gymkhana dans un dédale de blocs gracieusement offert par le tremblement de terre de 1946 qui nous mène au pied de la Combe des Andins. Nous sommes agréablement surpris par la fine couche de poudreuse déposée durant la nuit. Nous espérons pouvoir encore en bénéficier durant la descente.

Après la combe, une petite pause bienvenue nous permet de nous sustenter au soleil avant de poursuivre l'ascension. A partir de 2700 m. commence alors une série de conversions, quoiqu'un peu techniques par endroit mais toutes plus sympathiques les unes que les autres. Après avoir dépensés notre énergie, nous enchaînons sur un long dos sans fin où les esprits vagabondent et parfois se découragent en cherchant le sommet dans ce vaste désert blanc.

L'altitude et le dénivelé commencent à se faire sentir mais lorsque nous percevons quelques reliefs rocheux au loin, notre moral remonte aussi vite que l'altitude car nous touchons au but. Certains choisissent le sommet d'hiver, d'autres le sommet d'été pendant que David fait des allers-retours entre les deux.

Le soleil est au rendez-vous et la vue est somptueuse, quel bonheur d'être là-haut ! :-) Sur l'arête nous avons un pied dans le canton de Berne et l'autre dans le canton du Valais.

Nous redescendons ensuite jusqu'au lac au pied de la cabane des Audannes en savourant la fameuse petite poudreuse dans de jolies pentes. Ensuite, nous collons nos peaux pour regagner le haut de la combe des Andins. Une pause pique-nique bien méritée vers 2550 m. nous requinque avant la descente finale.

Le lendemain, avec les courbatures et la fatigue de la veille, nous décidons de découvrir le domaine skiable d'Anzère en compagnie de nos guides et hôtes du week-end. Une belle découverte :-)

Un immense merci à Monique et Jean-François pour ce magnifique week-end en Valais.

David et Kathia

Un safari printanier à la découverte de la Mygale à chaussette ?

Ce genre d'aventure ne nécessite pas de bousiller des hectolitres de kérosène, ni d'empoisonner l'atmosphère avec des m3 de CO2. Un zeste de curiosité suffit, ainsi qu'un banal équipement de randonneur et une bonne loupe.

Suite aux rigueurs de l'hiver, il est très enthousiasmant de suivre le réveil de la nature près de chez soi. Idéalement au pied d'un cordon boisé ou mieux encore dans une pelouse exposée au S où la biodiversité est la plus riche. Vous l'aurez deviné, la progression se fait à quatre pattes… loupe à la main.



chélicères énormes

Mygale à chaussette... sans sa chaussette

Outre les agressions de certains végétaux, par exemple: l'épine noire, l'aubépine, l'épine vinette, les ronces, ou encore les chardons, l'arrête-bœuf, les orties et bien d'autres, il faut se méfier également de quelques représentants animaux, ceux qui rampent, sautillent, gratouillent, volent, etc…

Avant de poursuivre, il est bon faire quelques précisions langagières, par exemple : la vipère ne pique pas, elle mord, ainsi que les araignées, les fourmis rouges, les taons, parfois le grillon ou la grande sauterelle verte si on les taquinent. D'autres au contraire piquent : les guêpes, les abeilles, les frelons, les tiques… occasionnellement les infirmières, mais il est peu probable d'en rencontrer sur les pelouses !

Le clou de l'expédition pourrait être avec un peu de chance la découverte de la Mygale à chaussette. Cette araignée est une cousine des Mygales tropicales, mais en modèle réduit : 10-15 mm. Elle possède les caractéristiques de ses parentes : chélicères (crochets à venin) énormes et articulés verticalement devant la tête. Pour l'homme sa morsure peut être douloureuse, mais peu dangereuse (piqûre d'abeille). La femelle creuse un terrier de 10 à 30 cm et tapisse l'intérieur avec de la soie. Cette galerie continue au-dessus du sol en forme de chaussette, d'où son nom. Si des insectes passent à proximité, elle passe rapidement à l'attaque, paralyse sa proie et la tire à l'intérieur pour la dévorer. Si le tube de soie est observable dans une pelouse, il est très rare d'en observer son auteure.

Pour terminer, il est bon ici de signaler quelques effets fâcheux lors d'attaques de quelques individus peu recommandables :

- la morsure de vipère est dangereuse et nécessite en urgence de consulter un médecin

- la piqûre de tiques peut déclencher une borréliose, maladie paralysante. Une rougeur suspecte autour de la piqûre nécessite également l'avis d'un médecin.

- les piqûres de guêpes ou d'abeilles provoquent parfois des réactions allergiques violentes. Il est possible de neutraliser le choc en chauffant (ä la limite de la brûlure) immédiatement la blessure. Le venin thermolabile est détruit sous l'effet de la chaleur.

- une blessure par l'épine noire peut s'infecter sérieusement, car la Pie-grièche écorcheur utilise cet arbuste comme garde-manger. Elle enfile ses proies sur les épines qui pourront contenir des restes putréfiés…

Je souhaite aux courageux intéressés de belles découvertes lors de ce micro-safari.

M. Bueche



Terrier tapissé de soie (chaussette)

100 ans ça se fête!

Un avant, un pendant, un après.

Ami-e-s clubistes,

Ce fichu Covid nous empêche de nous retrouver à plus de 5 personnes, mais en attendant mieux, plusieurs rencontres de discussions ont quand même eu lieu.

Une ligne générale, avec comme leitmotiv la DURABILITÉ semble convenir.

Des décisions seront prises prochainement, lors de la séance n°2 concernant les différentes activités (festives ou sportives) qui ont été proposées.

Des « groupes par activité » seront créés avec pour chacun,
1 responsable membre du groupe de travail (GdT) et bien entendu des clubistes pour l'aider, chacun d'entre vous, pourra y adhérer en temps voulu!
Des infos suivront….

Le logo du 100ème sera bientôt choisi.
Dans un premier temps Carine nous a proposé 9 logos assez différents.
L'un d'entre eux a eu un grand nombre de voies positives,
mais avec souhait de quelques petites modifications.
Le choix final se fera entre 6 logos modifiés.

Voilà les dernières news…

Des remarques, des questions me contacter.

Amis, amies clubistes, mes salutations sportives.

"Gigi"

Coordinateur 100ème
Christophe « Gigi » Girardin
Le Crêt 10
2534 Orvin
032 358 22 88
079 721 49 15
girardin.devaux@bluewin.ch